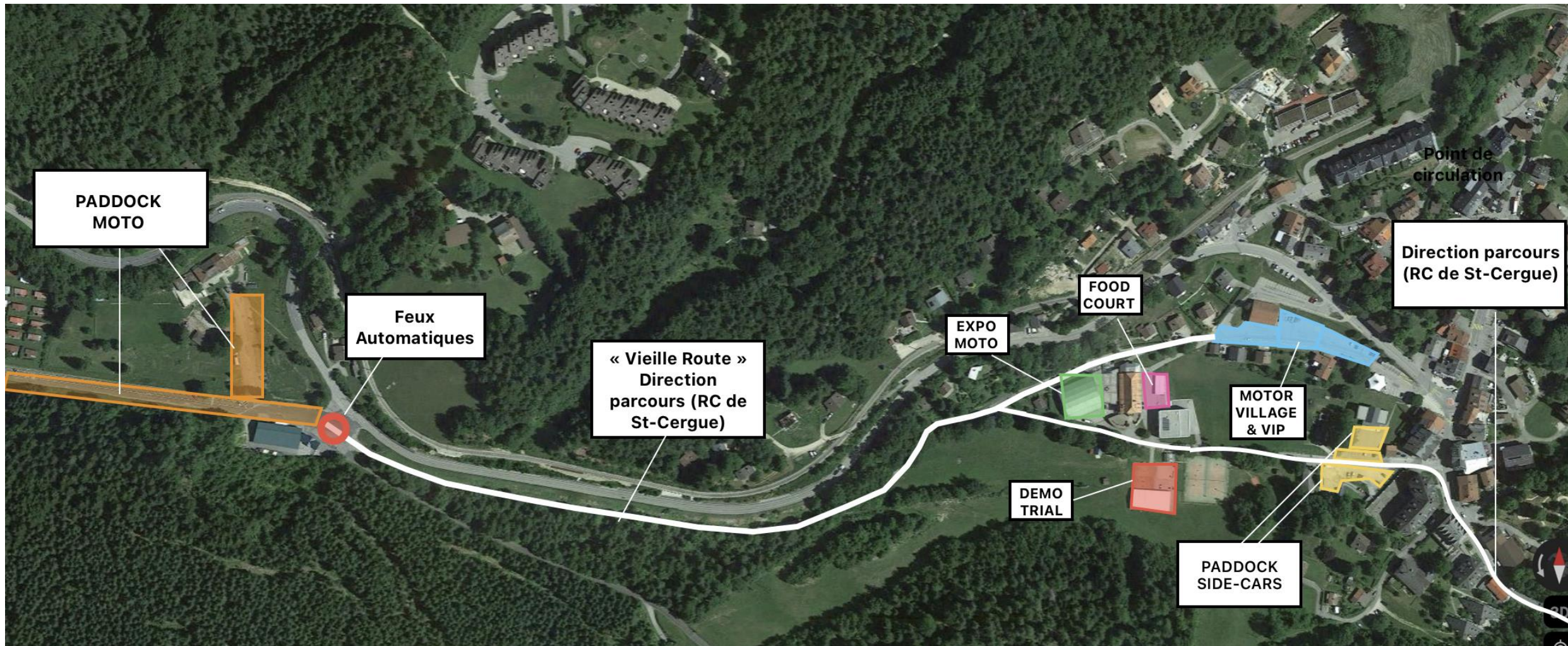
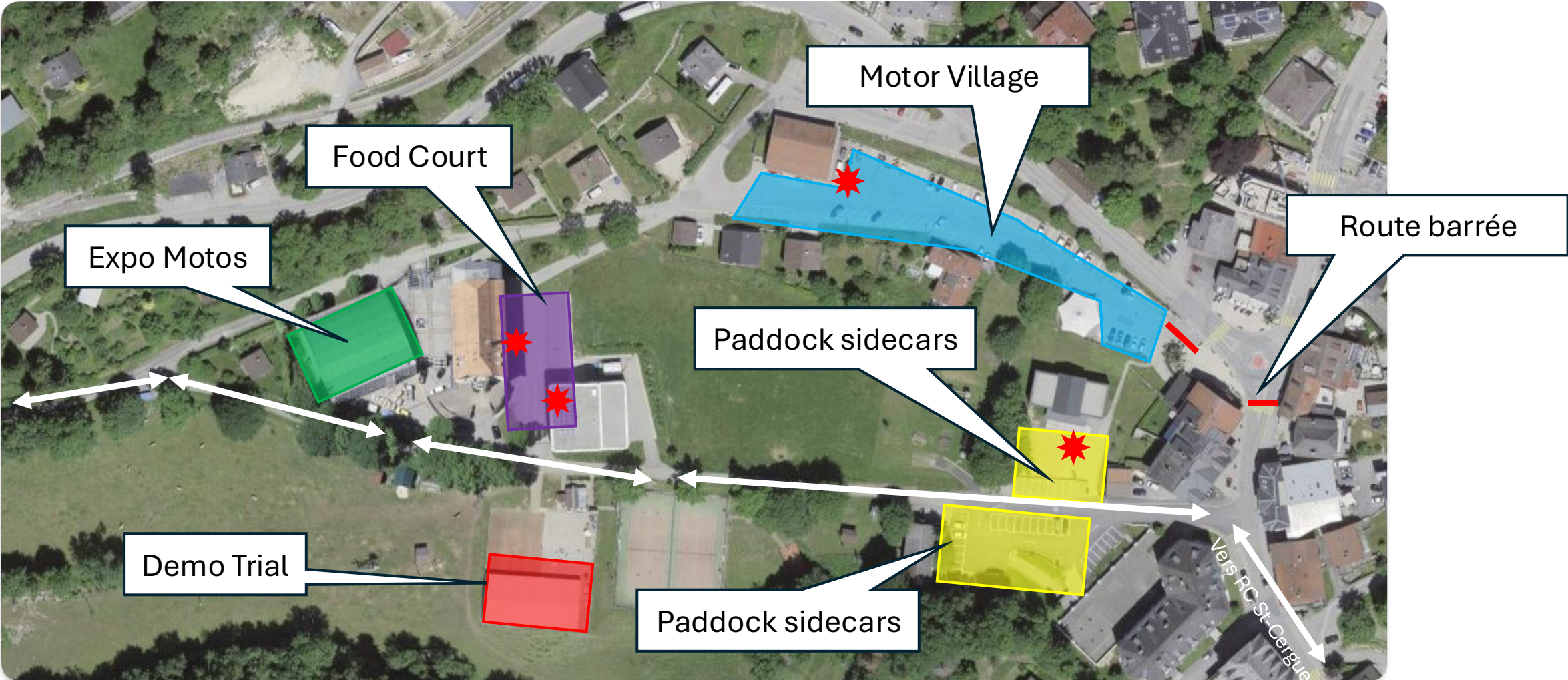


RMI 2026 – Plan de Situation (St-Cergue)

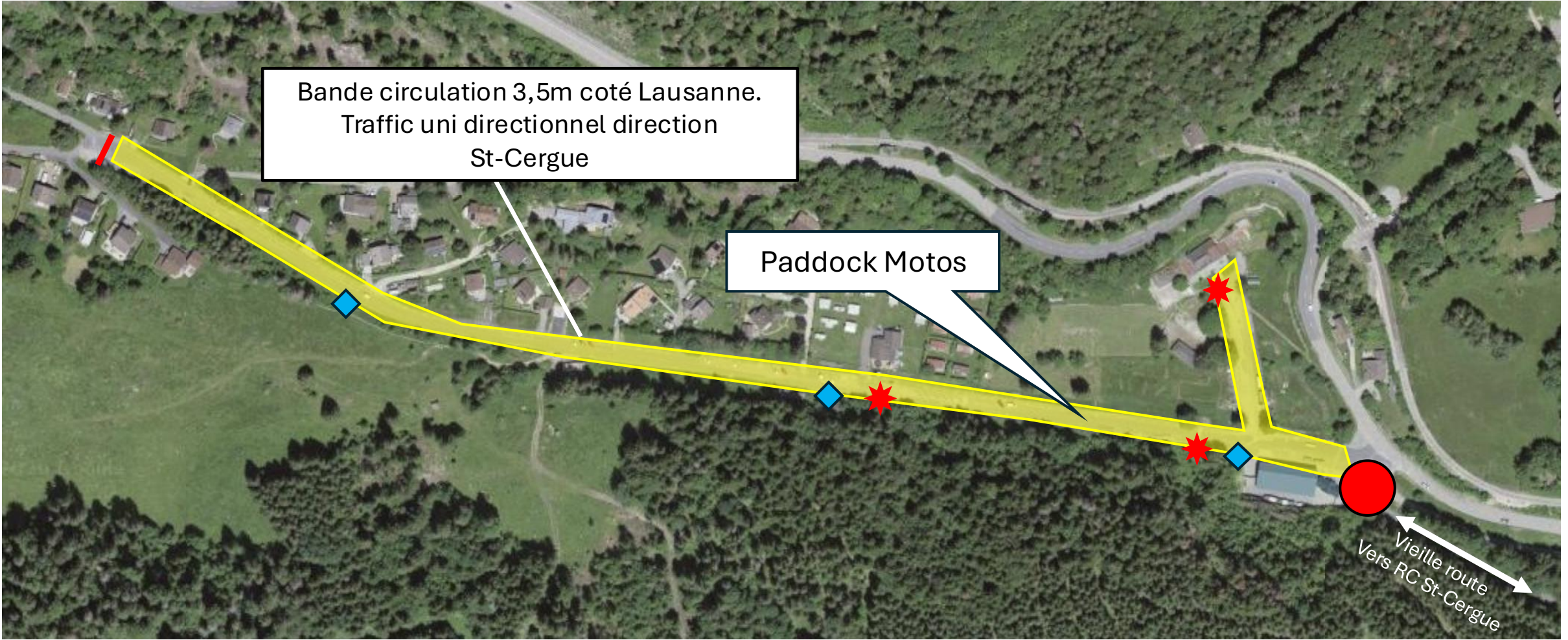


RMI 2026 - Plan de situation – zone Vallon



★ Tableau électrique

Plan de Situation - Paddock Moto – RMI 2026 (zone Rte Télésiège)



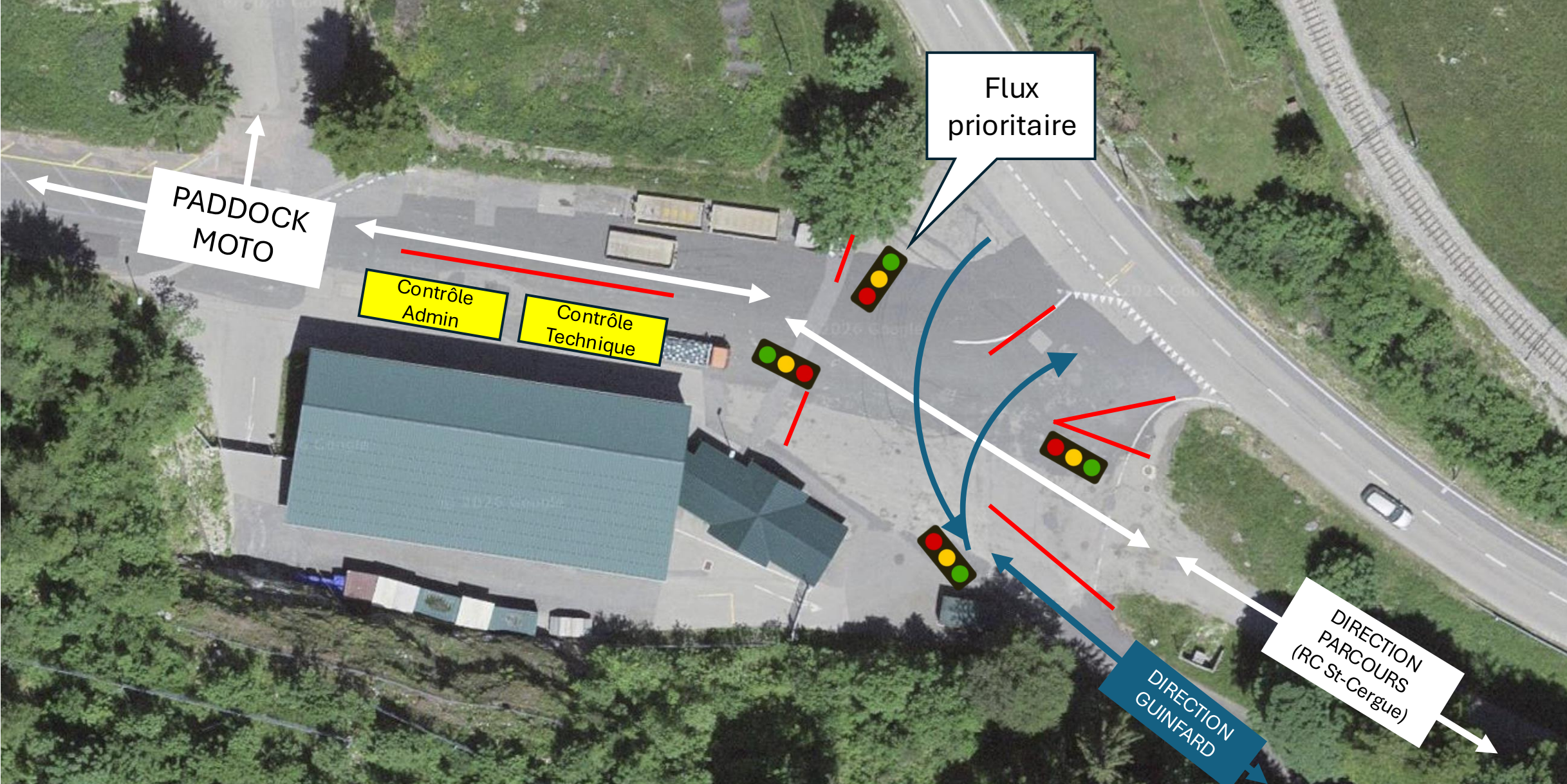
Bande circulation 3,5m coté Lausanne.
Traffic uni directionnel direction
St-Cergue

Paddock Motos

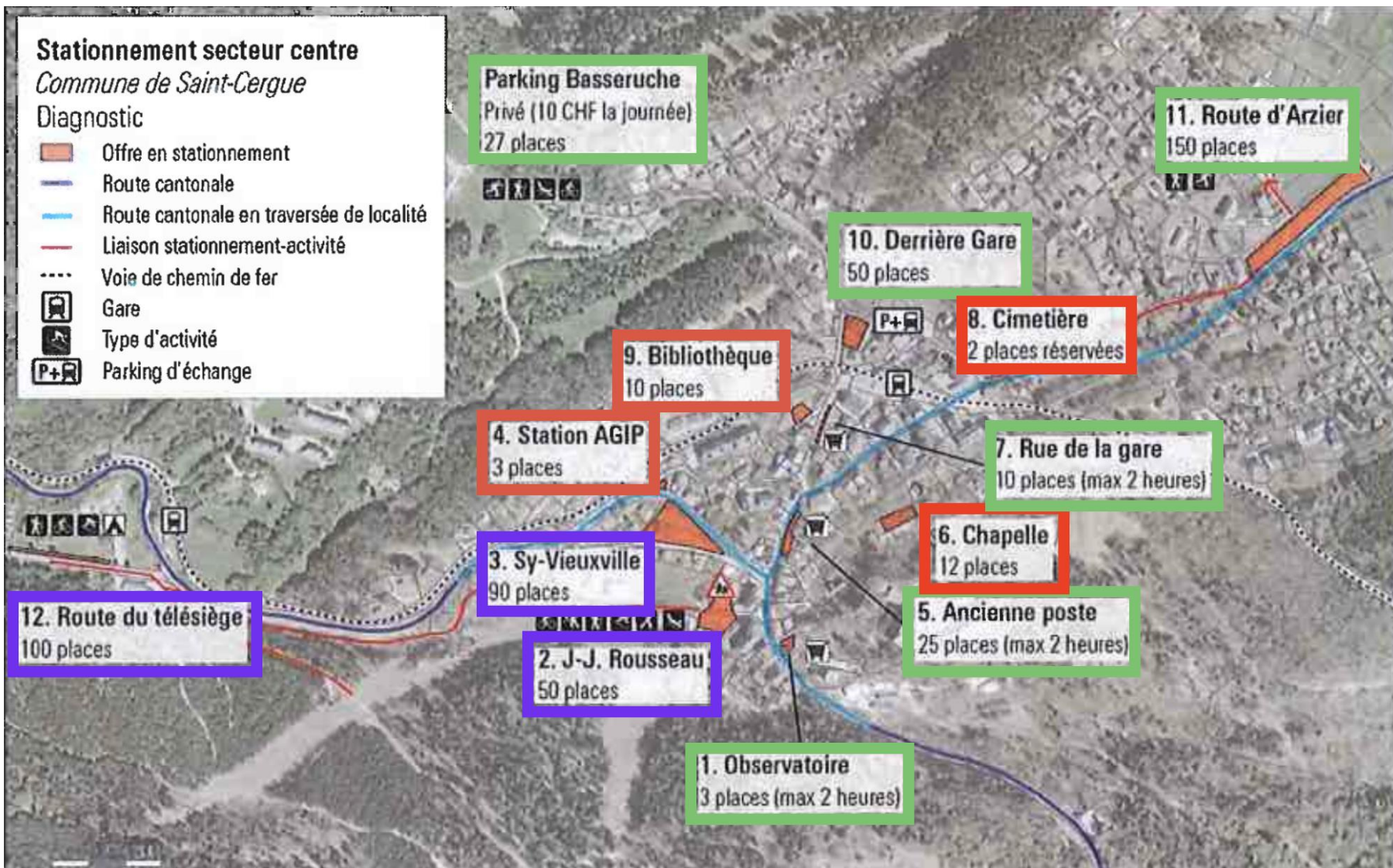
Vieille route
Vers RC St-Cergue

- ◆ Toilettes
- Feux circulation automatisés
- ★ Tableau électrique

RMI 2026 - Plan détaillé – Paddock Moto (zone Rte Télésiège)



RMI 2026 - Parkings spectateurs



LÉGENDE:

-  Parking disponible pour spectateurs
-  Parking non disponible pour cause de travaux
-  Parking non disponible (utilisé pour l'événement)